


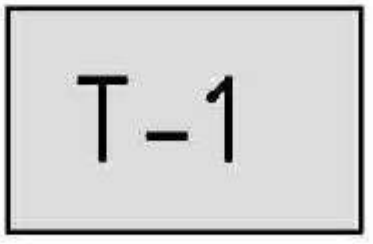



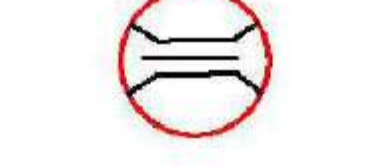
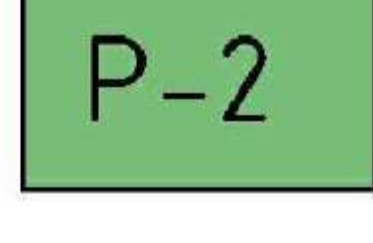
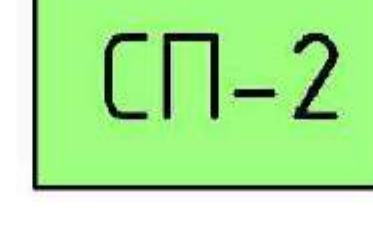

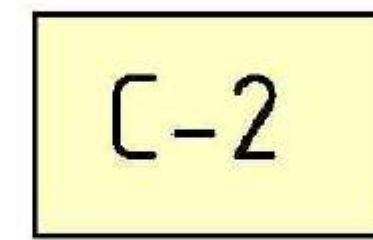




**ПРАВИЛА ЗЕМЛЕПОЛЬЗОВАНИЯ И ЗАСТРОЙКИ СЕЛЬСКОГО ПОСЕЛЕНИЯ СТАРОБАЛТАЧЕВСКИЙ СЕЛЬСОВЕТ
МУНИЦИПАЛЬНОГО РАЙОНА БАЛТАЧЕВСКИЙ РАЙОН РЕСПУБЛИКИ БАШКОРТОСТАН**

Карта градостроительного зонирования сельского поселения Старобалтачевский сельсовет муниципального района Балтачевский район Республики Башкортостан в части границ зон с особыми условиями использования территории

УСЛОВНЫЕ ОБОЗНАЧЕНИЯ

- с. Старобалтачево - Наименование населенного пункта
-  - Граница населенного пункта
-  - Селитебная территория (Карты градостроительного зонирования на территории населенных пунктов выполнены отдельно)
-  - Граница территориальных зон
- ЗОНЫ ИНЖЕНЕРНО-ТРАНСПОРТНОЙ ИНФРАСТРУКТУРЫ**
-  - Т-1 - Зона размещения инженерно-транспортной инфраструктуры (линейных объектов)
-  - Железная дорога
-  - Федеральная автомобильная дорога
-  - Путепроводы
-  - Мосты
- РЕКРЕАЦИОННЫЕ ЗОНЫ**
-  - Р-2 - Зона природных ландшафтов (лесо-лугопарки)
- ЗОНЫ СПЕЦИАЛЬНОГО ЗНАЧЕНИЯ**
-  - СП-2 - Зона водоохранного озеленения
-  - СП-1 - Зона размещения объектов специального назначения (кладбища, территории свалок)
-  - С-2 - Сельхозугодья (пашни, многолетние насаждения)
- ТЕРРИТОРИИ**
-  - Водные объекты
-  - Объединенная охранная зона объектов культурного наследия



Согласовано					
Изм.	Кол. уч.	Лист	№ док.	Подп.	Дата
Разраб.	Борков				
Проверил	Паревский				
Н. контр.	Мифтахова				
ГИП	Паревский				
Директор	Панов				

						22-050-2016-ПЗЗ		
						Правила землепользования и застройки сельского поселения Старобалтачевский сельсовет муниципального района Балтачевский район Республики Башкортостан		
						сельского поселения Старобалтачевский сельсовет муниципального района Балтачевский район Республики Башкортостан		
						ПЗЗ	1	1
						000 "СП"		
						Формат А2		